

E-Bike, Touren- und Genussradeln

Für jeden die richtige Radtour - ob gemütlich, rasant oder für die ganze Familie


Die Region Willingen bietet für jeden die richtigen Radtouren an, ob gemütlich, rasant oder für die ganze Familie.

Einfach einschalten, aufsitzen und losfahren So leicht ist das Radeln mit den Elektro-Bikes, den sogenannten E-Bikes. Kein Problem, wenn es mal etwas steiler bergauf geht. Dank des kleinen, lautlosen Elektro-Motors schaffen das auch untrainierte Fahrer ohne ins Schwitzen zu geraten. Etwa 60 Kilometer weit reicht der umweltfreundliche Akku. Für E-Bikes besonders geeignet sind die vier Willinger Genussradel-Touren mit Längen zwischen 16 und 38 km.

Freuen Sie sich auf die gemütlichen Genussradeltouren

Touren W1 - W4

Die vier Routen sind zwischen 16 und 38 km lang und führen an zahlreichen Sehenswürdigkeiten und abwechslungsreichen Landschaften vorbei. Ob mit dem Tourenrad oder dem E-Bike, die Strecken sind leicht zu bewältigen und machen einfach nur Spaß. Die Beschilderung ist überall zu sehen und markiert deutlich den Streckenverlauf.



W1

16 km Rundtour über Stryck, Aartal, Schwalefeld, Pionierbrücken

Start

Besucherzentrum Willingen (596 m)

Koordinaten:

Geographisch

51.290530, 8.611446

UTM


32U 472905 5682205

Ziel

Besucherzentrum Willingen

Wegbeschreibung

Besucherzentrum , Ortsteil Stryck, Radweg Richtung Usseln. Im Bereich Wakenfeld Hauptstraße queren und durch das Aartal Richtung Schwalefeld. Im Ort Schwalefeld an der Tourist-Info vorbei Richtung Tretbecken. Von hier aus weiter bis zu den Pionierbrücken. Von den Pionierbrücken über die Straße zurück nach Willingen und zum Besucherzentrum. Streckenlänge 15km



W2

18 km Tour von Willingen über Wakenfeld bis Schwalfelde Pionierbrücken

Start

Besucherzentrum Willingen (591 m)

Koordinaten:

Geographisch


51.291043, 8.610792

UTM

32U 472860 5682262

Ziel

Wi1 Pionierbrücken



W3

19 km Rundtour über Usseln, Hemmighausen, Eimelrod und zurück nach Willingen

Start

Besucherzentrum Willingen (596 m)

Koordinaten:

Geographisch

51.290436, 8.611652

UTM

32U 472920 5682194

Ziel


Besuchertzentrum Willingen

Wegbeschreibung

Besucherzentrum, Ortsteil Stryck, Radweg Richtung Usseln, Auf der Kuppe Abzweig rechts Straße "Am Schnepfelnberg", Sportstraße hinunter bis Hauptstraße.

Diemelradweg folgen bis Hemmighausen. Im Ort Hemmighausen rechts Richtung Ortsteil Eimelrod. In Eimelrod Richtung Stöckenberg nach Usseln. Vom Ortszentrum Usseln wieder über die Sportstraße zurück nach Willingen Besucherzentrum.

Streckenlänge ca. 23 km



W4

38 km Rundtour zum Diemelsee und zurück

Start

Besucherzentrum Willingen (595 m)

Koordinaten:

Geographisch

51.290557, 8.611478

UTM


32U 472908 5682208

Ziel

Besucherzentrum Willingen

Wegbeschreibung

Besucherzentrum, Ortsmitte Richtung Diemelsee. Straße folgen bis zur Sperrmauer. Ab der Sperrmauer den Diemelradweg ("Zeichen Ammonit") folgen bis nach Usseln. Von hier aus über Sportstraße und der Straße Am Schnepfelnberg zurück nach Willingen bis Besucherzentrum. Streckenlänge ca. 40km



Diemelradweg, Radfernweg R5 und GeoRadroute Ruhr-Eder

An Flüssen und Seen entlang


Auch wenn Willingen im bergigen Sauerland liegt - das heißt nicht automatisch, dass Radler ständig bergauf fahren müssen. Im Gegenteil: Auf dem Diemelradweg, der im Willinger Ortsteil Usseln beginnt, geht es eigentlich nur bergab. Schon wenige Kilometer nach seinem Start erreicht die Strecke einen seiner Höhepunkte: den Diemelsee mit seiner imposanten Staumauer. Insgesamt 110 Kilometer lang ist der Diemelradweg von seinem Beginn in Usseln bis zum Ende in Bad Karlshafen, wo die Diemel in die Weser mündet.

Fernradweg R5

Für Radwanderer und Reiseradler ist der Diemelradweg aber nicht die einzige Möglichkeit zum genüsslichen Dahinrollen durch die Natur des Sauerlands und des Uplands. Mit dem Radfernweg R5 streift ein attraktiver Radweg die Willinger Bike-Welt und führt abfallend bis Korbach. Von dort aus geht die Route weiter am Edersee entlang bis Rotenburg und zu den Flüssen Fulda und Werra. Insgesamt ist der Radfernweg R5 227 Kilometer lang.

GeoRadroute Ruhr-Eder

Die GeoRadroute Ruhr-Eder verbindet auf 210 Kilometern das Sauerland mit dem Waldecker Land. Sie erleben die Regionen auf besondere Art und Weise: Einerseits in den Tälern von Ruhr und Eder, andererseits viele Kilometer über ehemalige Bahntrassen. Mit dem Edersee wartet einer der größten Stauseen Deutschlands auf Sie. Außerdem nimmt die Route Sie mit auf eine Reise durch den Geopark GrenzWelten. Sie erwarten spannende Einblicke in die Erdgeschichte und die Entwicklung der Landschaft. Wir laden Sie ein, die geologische, historische und kulturelle Entwicklung am Ostrand des Rothaargebirges auf dem Fahrrad zu entdecken. Lernen Sie Natur- und Kulturlandschaft erkennen und verstehen.



E-Bike Zweitärer Tour

Knapp 30 km lange Rundtour mit mittlerem Schwierigkeitsgrad

Die Route verläuft zunächst auf dem Radfernweg R5 in Richtung Usseln. In Usseln verlassen Sie den R5, biegen links in die Sportstraße und folgen dem Diemelradweg. In Hemmighausen verlassen Sie den Diemelradweg und folgen dem Upland-Radweg nach Rattlar. In einem kleinen Bogen fahren Sie hinab ins malerische Aarbachtal. Immer am Aarbach entlang durchqueren Sie Schwalefeld und gelangen schließlich wieder auf die B251, wo Sie dem R5 zurück nach Willingen folgen.

Start

Besucherzentrum, Am Hagen 10, 34508 Willingen (595 m)

Koordinaten:

Geographisch

51.289989, 8.613399

UTM

32U 473041 5682144

Ziel

Besucherzentrum, Am Hagen 10, 34508 Willingen

Wegbeschreibung

Willingen - Usseln - Hemmighausen - Ellenberg - Rattlar - Schwalefeld - Willingen